

HOTĂRÂRE

privind aprobarea Planului Urbanistic de Detaliu (PUD)

Str. Cecilia Cuțescu Storck nr. 19-21, sector 1, București

Având în vedere:

- Referatul de aprobare nr. 8558/21.07.2020 al Primarului Sectorului 1 al Municipiului București;
- Raportul de specialitate nr. 8557/21.07.2020 al Arhitectului Șef al Sectorului 1;

Ținând cont de Raportul informării și consultării publicului, redactat în conformitate cu prevederile Ordinului nr. 2701/2010 emis de Ministerul Dezvoltării Regionale și Turismului, pentru aprobarea Metodologiei de informare și consultare a publicului cu privire la elaborarea sau revizuirea planurilor de amenajare a teritoriului și de urbanism și prevederile Hotărârii Consiliului Local al Sectorului 1 al Municipiului București nr. 259/21.12.2016 prin care s-a aprobat Regulamentul local de implicare a publicului în elaborarea sau revizuirea planurilor de urbanism și de amenajarea teritoriului ce intră în competența de aprobare a Consiliului Local al Sectorului 1 al Municipiului București;

Văzând documentele emise:

- Avizul Arhitectului Șef nr. 238/21.07.2020, din cadrul aparatului de specialitate al Primarului Sectorului 1;
- Parcarea se rezolvă în incintă proprie, conform Aviz Comisia Tehnică de Circulație PMB nr. 10892/27.05.2020;
- Construcția propusă se va racorda la rețelele tehnico edilitare conform studiu de rețele însușit de ing. Alina Maria Anca V.U.I. Mareș;
- Documentația este însoțită de studiu de însorire însușit de arh. Laura-Cristina Băloiu și ilustrare volumetrică însușită de urb. diplomat Radu Ștefan P. Andreescu.

Ținând seama de prevederile:

- În conformitate cu prevederile Legii nr. 24/2000 privind normele de tehnică legislativă pentru elaborarea actelor normative, republicată, cu modificările și completările ulterioare;
- Legii nr. 50/1991 privind autorizarea executării lucrărilor de construcții, republicată, cu modificările și completările ulterioare;
- Legii nr. 350/2001 privind amenajarea teritoriului și urbanismul, cu modificările și completările ulterioare;
- Hotărârii Guvernului României nr. 525/1996 republicată pentru aprobarea Regulamentului General de Urbanism republicată, cu modificările și completările ulterioare;
- Hotărârii Consiliului General al Municipiului București nr. 269/21.12.2000 privind aprobarea Planului Urbanistic General, cu modificările și completările ulterioare;
- Hotărârii Consiliului Local al Sectorului 1 nr. 259/21.12.2016 pentru aprobarea Regulamentului local de implicare a publicului în elaborarea sau revizuirea planurilor de urbanism și de amenajare a teritoriului;

În temeiul prevederilor art. 5 lit. Cc), art. 139 alin. (3) lit. E), art. 166 alin. (2) lit. J) și art. 196 alin. (1) lit. A) din Ordonanța de Urgență a Guvernului nr. 57/2019 privind Codul Administrativ, cu modificările și completările ulterioare, cu modificările și completările ulterioare,

CONSILIUL LOCAL AL SECTORULUI 1

HOTĂRĂȘTE:

Art. 1. – Se aprobă documentația de urbanism P.U.D. – **Str. Cecilia Cuțescu Storck nr. 19-21, sector 1, București**, în conformitate cu Avizul Arhitectului Șef nr. 238/21.07.2020, prezentat în Anexa nr. 1 și cu Planșa de Reglementări vizată, prezentată în Anexa nr. 2.

Art. 2. – Prezenta documentație de urbanism are un caracter de reglementare specifică și nu dă dreptul la construire până la obținerea autorizației de construire.

Art. 3. – Planul Urbanistic de Detaliu detaliază prevederile documentațiilor de rang superior și este valabil 3 ani.

Art. 4. – Anexele nr. 1 și nr. 2 fac parte integrantă din prezenta hotărâre și sunt redactate în 3 exemplare originale, dintre care un exemplar original se păstrează la dosarul special al ședinței, un exemplar original se comunică beneficiarului/proiectantului documentației de urbanism P.U.D. și un exemplar original se păstrează la Arhitectul Șef.

Art. 5. – (1) Primarul Sectorului 1 și Arhitectul Șef al Sectorului 1 vor duce la îndeplinire prevederile prezentei hotărâri.




(2) Arhitectul Șef va asigura comunicarea prezentei hotărâri și a anexelor beneficiarului sau, după caz, proiectantului documentației de urbanism P.U.D.

(3) Serviciul Tehnică Legislativă, Secretariat, Arhivă va asigura comunicarea prezentei entităților menționate la alin. (1), precum și Instituției Prefectului Municipiului București.

AVIZEAZĂ,

conform art. 243 alin. (1) lit. A) din O.U.G. nr. 57/2019, cu modificările ulterioare,

**SECRETAR GENERAL,
Daniela Nicoleta Cefalan**

Nume Prenume	Funcția	Semnătura	Întocmit/ Verificat/ Avizat	Data
Ciobanu Oprescu Olivia Ana	Arhitect Șef		Avizat	22.07.2020
Mihaela Raluca Epifan	Șef birou		Verificat	22.07.2020
Andra Ciucă	Consilier asistent		Întocmit	22.07.2020
Georgeta Raportaru	Șef serviciu S.T.L.S.A.		Verificat	

Ca urmare a cererii adresate de S.C. SCHELE METALICE S.R.L. cu adresa în str. Sld. Petre Ionel nr. 293A, parter, sat Brănești, comuna Brănești, județ Ilfov, înregistrată la nr. 20486 din 18.05.2020, completată cu nr. 31116 din 21.07.2020, în conformitate cu prevederile Legii nr.350/2001 privind amenajarea teritoriului și urbanismul, cu modificările și completările ulterioare, se emite următorul:

AVIZ NR. 238/21.07.2020

PENTRU

**PUD – STR. CECILIA CUȚESCU STORCK NR. 19-21 - SECTOR 1
Construire 2 corpuri de clădire P+1E – 14 locuințe individuale înșiruite**

GENERAT DE IMOBILUL: în suprafață de 2442,00 mp, proprietate privată conform mențiunilor din Extrasul de Carte Funciară nr. 276810, eliberat la data de 18.05.2020.

INIȚIATOR: S.C. SCHELE METALICE S.R.L.

PROIECTANT: S.C. BUILDING DESIGN S.R.L.

SPECIALIST CU DREPT DE SEMNATURĂ RUR: urb. diplomat Radu Ștefan P. Andreescu (RUR: D, D₃, D₂₀, E)

AMPLASARE, DELIMITARE, SUPRAFAȚĂ ZONĂ STUDIATĂ ÎN PUD: Zona studiată prin PUD include parcelele învecinate imobilului care a generat documentația, delimitată astfel: Nord-Est – imobil necadastrat; Sud-Est – imobil neidentificat, nr. cad. 232679, nr. cad. 273771; Sud-Vest – nr. cad. 274196, nr. cad. 274195, nr. cad. 274194, nr. cad. 274193, nr. cad. 274192; Nord-Vest – nr. cad. 276809.

PREVEDERI PUG/ PUZ APROBATE ANTERIOR: Conform PUG - MB și Regulamentului Local de Urbanism al Municipiului București, aprobate cu HCGMB nr. 269/2000 cu completările ulterioare, amplasamentul este cuprins în subzona **L1e** – locuințe individuale pe loturi subdimensionate cu/ sau fără rețele edilitare. Imobilul nu se află pe Lista Monumentelor Istorice, publicată în M.O. nr. 113 din 15.02.2016, sau la mai puțin de 100 m de imobile aflate pe această listă, conform informațiilor din Certificatul de urbanism nr. 268/24/M/6115 din 06.03.2020.

Indicatorii urbanistici reglementați: POT_{max.} = 60%, CUT_{max.} = 0,6 pentru P, CUT_{max.} = 1,2 pentru P+1E, H_{max.} = 7,00 metri, RH_{max.} = P+1E. Se admite un nivel mansardat înscris în volumul acoperișului, în suprafață de maxim 60% din aria construită.

Retragerea minimă față de aliniament – Clădirile vor respecta retragerea de la aliniament care este caracteristică străzii respective.

Retragerea minimă față de limitele laterale – Clădirile izolate se vor retrage față de limitele laterale ale parcelei cu cel puțin jumătate din înălțimea la cornișă, dar nu cu mai puțin de 3,00 metri.

Retragerea față de limita posterioară a terenului – Retragerea față de limita posterioară a parcelei va fi egală cu jumătate din înălțimea la cornișă, măsurată în punctul cel mai înalt față de teren, dar nu cu mai puțin de 5,00 metri.

PREVEDERI PUD - PROPUSE:

Construcția se va amplasa cu respectarea specificațiilor planului de reglementări vizat spre neschimbare.

CIRCULAȚII ȘI ACCESE: Parcarea și gararea autovehiculelor vor respecta „Normele privind asigurarea numărului minim de locuri de parcare pentru noile construcții și amenajări autorizate pe teritoriul Municipiului București și a prospectelor necesare unei corecte funcționări a arterelor de circulație” aprobate prin HCGMB nr. 66/2006. Accesul auto și accesul pietonal se vor realiza din șos. București-Târgoviște prin artera de circulație str. Cecilia Cuțescu Storck și imobilul cu nr. cad. 273771, conform avizului Comisiei Tehnice de Circulații nr. 10892/27.05.2020.

ECHIPARE TEHNICO-EDILITARA: Este obligatorie racordarea construcțiilor la rețelele publice de alimentare cu apă, canalizare, energie electrică. Studiu de rețele însușit de ing. Alina Maria Anca V.U.I. Mareș.

Documentația este însoțită de studiu de însorire însușit de arh. Laura-Cristina Băloiu și ilustrare volumetrică însușită de urb. diplomat Radu Ștefan P. Andreescu.

În urma ședinței Comisiei tehnice de amenajare a teritoriului și urbanism nr. 6/9/17.06.2020, se avizează favorabil Planul urbanistic de detaliu.

Prezentul aviz este valabil numai împreună cu planșa de reglementări urbanistice anexată și vizată spre neschimbare.

Prezentul aviz este un aviz tehnic și poate fi folosit numai în scopul aprobării P.U.D.

Elaboratorul și beneficiarul PUD răspund pentru exactitatea datelor și veridicitatea înscrisurilor cuprinse în PUD care face obiectul prezentului aviz, în conformitate cu art. 63 alin. (2) litera g) din Legea nr. 350/ 2001 privind amenajarea teritoriului și urbanismul, cu modificările și completările ulterioare.

Documentația tehnică pentru autorizarea executării lucrărilor de construire (DTAC) se poate întocmi numai după aprobarea P.U.D. și cu obligativitatea respectării întocmai a prevederilor acestuia.

Prezentul aviz este valabil de la data emiterii sale pe toată durata de valabilitate a certificatului de urbanism nr. 268/24/M/6115 din 06.03.2020, emis de Primăria Sectorului 1 al Municipiului București. În cazul neadoptării documentației P.U.D. în plenum Consiliului Local al Sectorului 1, în termenul de valabilitate al acestuia, procedura trebuie reluată. După aprobare, acesta rămâne valabil atâta timp cât Hotărârea de aprobare este în vigoare.

ARHITECT ȘEF MUNICIPIULUI BUCUREȘTI
Ciobanu Opreșcu Olivia Ana

Șef birou,
Raluca Mihaela Epifan

Întocmit,
Andra Cluca



PRIMĂRIA A FOST CERTIFICATĂ ISO 9001-2008
PRIVIND SISTEMUL DE MANAGEMENT AL
CALITĂȚII ÎN URMA AUDITULUI DE
CERTIFICARE DE CĂTRE ORGANISMUL
ACREDITAT PENTRU CERTIFICAREA
SISTEMELOR DE MANAGEMENT AL CALITĂȚII
SR EN 45012 "AFROO"



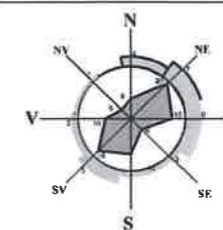
Bd. Banu Manta nr. 9, Sectorul 1 București; 011222
Tel. +40-21-319.10.13; Fax: +40-21-319.10.06

Email: registratura@primarias1.ro
<http://www.primariasector1.ro>

PLAN URBANISTIC DE DETALIU

LOCUINTE INSIRUITE P+1E+ POD

BUCURESTI, STR.CECILIA C.STORCK, NR.19-21, SECTOR 1, N.C. 276810

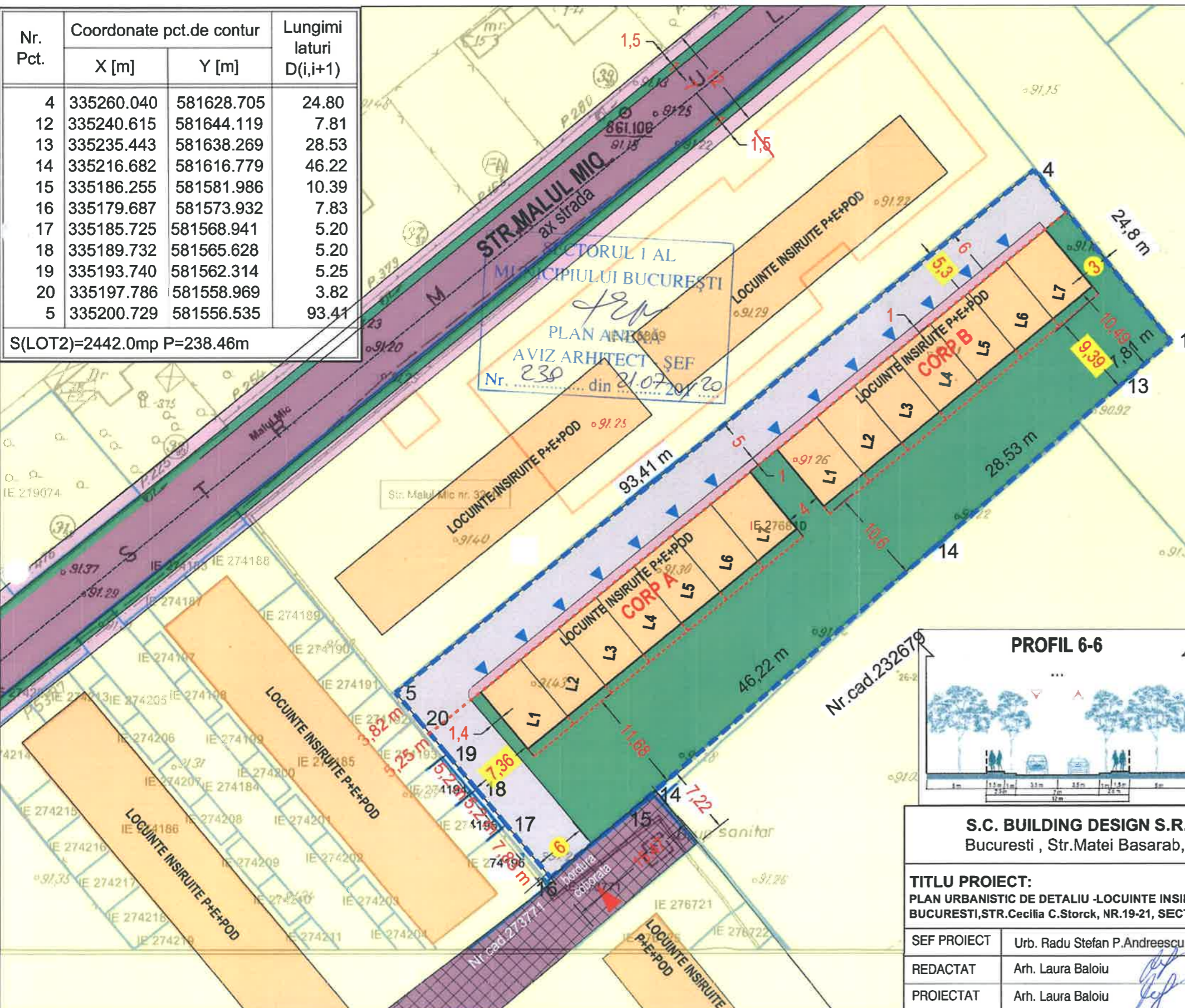


LEGENDA:

- Teren care a generat P.U.D.
- Edificabil propus parter
- Edificabil maxim propus (proiectie etaj)
- Teren afectat de largire strada
- Aliniere cladiri
- Locuinte existente
- Circulatii carosabile
- Circulatii pietonale
- Servitute de trecere
- Circulatii de incinta
- Teren- curti constructii
- Spatiu verde
- Platforma depozitare deseuri menajere

Nr. Pct.	Coordonate pct.de contur		Lungimi laturi D(i,i+1)
	X [m]	Y [m]	
4	335260.040	581628.705	24.80
12	335240.615	581644.119	7.81
13	335235.443	581638.269	28.53
14	335216.682	581616.779	46.22
15	335186.255	581581.986	10.39
16	335179.687	581573.932	7.83
17	335185.725	581568.941	5.20
18	335189.732	581565.628	5.20
19	335193.740	581562.314	5.25
20	335197.786	581558.969	3.82
5	335200.729	581556.535	93.41

S(LOT2)=2442.0mp P=238.46m

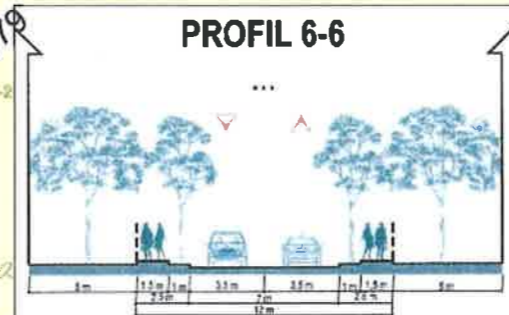


PLAN ANEXA
AVIZ ARHITECT SEF
Nr. 230 din 21.07.2020

Indicatori urbanistici propusi

- P.O.T. maxim propus = 31%
- C.U.T. maxim propus = 0,57 (pentru P+1E+POD)
- H maxim la cornisa = 7,00 m
- Parcarea se va realiza in incinta conform HCGMB nr.66/2006

BILANT TERITORIAL		
	MP	%
Suprafata teren	2442	100
Suprafata construita	665	27
Suprafata c. desfasurata	1400	
Suprafata platforme si accese	677	28
Suprafata spatii verzi	1100	45
Suprafata totala	2442	100



S.C. BUILDING DESIGN S.R.L. J40 / 7233 / 2005 C.U.I. 17497193
Bucuresti , Str.Matei Basarab, nr.94, sector 3 - mob. 0729 023 206

TITLU PROIECT: PLAN URBANISTIC DE DETALIU -LOCUINTE INSIRUITE P+1E+POD BUCURESTI,STR.Cecilia C.Storck, NR.19-21, SECTOR 1,CF 276810		BENEFICIAR: S.C. SCHELE METALICE S.R.L.		Pr. Nr. 09/2020 FAZA P.U.D. PLANSA A7
SEF PROIECT	Urb. Radu Stefan P.Andreescu	SCARA	1:500	
REDACTAT	Arh. Laura Baloiu	DATA	03.2020	
PROIECTAT	Arh. Laura Baloiu	TITLU PLANSA: REGLEMENTARI		



REFERAT DE APROBARE

a proiectului de hotărâre privind Planul Urbanistic de Detaliu Str. Cecilia Cuțescu Storck nr. 19-21

Având în vedere Ordonanța de Urgență a Guvernului nr. 57/2019 privind Codul Administrativ, și Legea 350/2001 privind amenajarea teritoriului și urbanismul, cu modificările și completările ulterioare, se emite prezentul **referat de aprobare**.

Amplasamentul ce face obiectul documentației de urbanism P.U.D. Str. Cecilia Cuțescu Storck nr. 19-21 este situat în intravilanul Sectorul 1 al Municipiului București.

Amplasamentul este cuprins conform P.U.G. – M.B. și Regulamentului Local de Urbanism al Municipiului București, aprobate cu HCGMB nr. 269/2000 cu completările ulterioare, amplasamentul este cuprins în subzona funcțională: L1e – locuințe individuale pe loturi subdimensionate cu/ sau fără rețele edilitare.

Prin Certificatul de urbanism nr. 268/24/M/6115 din 06.03.2020, eliberat de Sectorul 1 al Municipiului București, în conformitate cu prevederile Legii nr. 350/2001 privind amenajarea teritoriului și urbanismul, cu modificările și completările ulterioare, s-a stabilit necesitatea elaborării și aprobării unui plan urbanistic de detaliu.

Conform prevederilor art. 48 al Legii nr. 350/2001 privind amenajarea teritoriului și urbanismul, cu modificările și completările ulterioare, planul urbanistic de detaliu are caracter de reglementare specifică pentru o parcelă în relație cu parcelele învecinate. Planul urbanistic de detaliu nu poate modifica planurile de nivel superior.

Conform Ordinului Nr. 2701 din 30 decembrie 2010 pentru aprobarea Metodologiei de informare și consultare a publicului cu privire la elaborarea sau revizuirea planurilor de amenajarea teritoriului și de urbanism și a H.C.L S.1. 259/21.12.2016 prin care s-a aprobat Regulamentul local de implicare a publicului în elaborarea sau revizuirea planurilor de urbanism și de amenajarea teritoriului ce intră în competența de aprobare a Consiliului Local al sectorului 1 București, a fost îndeplinită procedura de informare și consultare a publicului, finalizată cu Raportul informării și consultării publicului nr. 8556/21.07.2020

Avizul Arhitectului Șef nr. 238/21.07.2020 s-a emis în acord cu prevederile P.U.G. – M.B. și Regulamentului Local de Urbanism al Municipiului București, aprobate cu H.C.G.M.B. nr. 269/2000 cu completările ulterioare, ale Certificatul de urbanism nr. 268/24/M/6115 din 06.03.2020, în conformitate cu prevederile Legii nr. 350/2001 privind amenajarea teritoriului și urbanismul, cu modificările și completările ulterioare.

Planul urbanistic de detaliu **Str. Cecilia Cuțescu Storck nr. 19-21**, este instrumentul de proiectare urbană care detaliază modul specific de construire în raport cu funcționarea zonei și cu





identitatea arhitecturală a acesteia, în baza unui studiu de specialitate, retragerile față de limitele laterale și posterioare ale parcelei, modul de ocupare a terenului, accesul auto și pietonal, conformarea arhitectural-volumetrică. Indicatorii urbanistici reglementați sunt: POTmax.= 60%, CUTmax.= 0,6 pentru P, CU' max.= 1,2 pentru P+1E, Hmax.= 7,00 metri, RHmax.= P+1E. Se admite un nivel mansardat înscris în volumul acoperișului, în suprafață de maxim 60% din aria construită.

Proiectul de hotărâre privind aprobarea Planului Urbanistic de Detaliu (PUD) **Str. Cecilia Cuțescu Storck nr. 19-21**, sector 1, împreună cu anexele sale Avizul Arhitectului Șef nr. 238/21.07.2020 și Planul de reglementări vizat spre neschimbare, emis în vederea fundamentării deciziei Consiliului Local al Sectorului 1 București, referatul de aprobare a proiectului de hotărâre privind Planul Urbanistic de Detaliu Str. Cecilia Cuțescu Storck nr. 19-21, pentru aprobarea P.U.D., se supune dezbaterii Consiliului Local al Sectorului 1 București, în temeiul prevederilor art. 5 lit. cc, art. 129, alin. (2), lit. c, din Ordonanța de Urgență a Guvernului nr. 57/2019 privind Codul Administrativ.

Pentru considerentele mai sus expuse și în temeiul art.136 alin.(1) și alin.(2) din Ordonanța de Urgență nr. 57/2019 privind Codul Administrativ, supun dezbaterii Consiliului Local al Sectorului 1 proiectul de hotărâre privind aprobarea Planului Urbanistic de Detaliu (PUD) Str. Cecilia Cuțescu Storck nr. 19-21, sector 1, București.



(Handwritten signature)

Nume Prenume	Funcția	Semnătura	Întocmit/ Verificat/ Avizat	Data
Ciobanu Oprescu Olivia Ana	Arhitect Șef	<i>(Signature)</i>	Avizat	21.07.2020
Mihaela Raluca Epifan	Șef birou	<i>(Signature)</i>	Verificat	21.07.2020
Andra Ciucă	Consilier asistent	<i>(Signature)</i>	Întocmit	21.07.2020



Raport de specialitate
privind aprobarea Planului Urbanistic de Detaliu
pentru construcții definitive pe teren proprietate privată
situat în Sectorul 1 al Municipiului București

Prezentul Raport de specialitate se emite în conformitate cu prevederile Legii 350/2001 privind amenajarea teritoriului și urbanismul, cu modificările și completările ulterioare.

Conform prevederilor art. 48 al Legii nr. 350/2001 privind amenajarea teritoriului și urbanismul, cu modificările și completările ulterioare, planul urbanistic de detaliu are caracter de reglementare specifică pentru o parcelă în relație cu parcelele învecinate. Planul urbanistic de detaliu nu poate modifica planurile de nivel superior.

PUD – STR. CECILIA CUȚESCU STORCK NR. 19-21 - SECTOR 1
Construire 2 corpuri de clădire P+1E – 14 locuințe individuale înșiruite

Imobilul care a generat documentația de urbanism este compus din teren în suprafață de 2442,00 mp, proprietate privată. Amplasamentul este cuprins conform PUG - MB și Regulamentului Local de Urbanism al Municipiului București, aprobate cu HCGMB nr. 269/2000 cu completările ulterioare, amplasamentul este cuprins în subzona funcțională: L1e – locuințe individuale pe loturi subdimensionate cu/ sau fără rețele edilitare. Imobilul nu se află pe Lista Monumentelor Istorice, publicată în M.O. nr. 113 din 15.02.2016, sau la mai puțin de 100 m de imobile aflate pe această listă, conform informațiilor din Certificatul de urbanism nr. 268/24/M/6115 din 06.03.2020.

Parcarea se rezolvă în incintă proprie, conform Aviz Comisia Tehnică de Circulație PMB nr. 10892/27.05.2020.

Construcția propusă se va racorda la rețelele tehnico edilitare conform Studiul de rețele însoțit de ing. Alina Maria Anca V.U.I. Mareaș.

Documentația este însoțită de studiu de însorire însoțit de arh. Laura-Cristina Băloiu și ilustrare volumetrică însoțită de urb. diplomat Radu Ștefan P. Andreescu.

Pentru documentația PUD – Str. Cecilia Cuțescu Storck nr. 19-21 s-a emis Avizul Arhitectului Șef nr. 238 / 21.07.2020

Planul urbanistic de detaliu Str. Cecilia Cuțescu Storck nr. 19-21, este instrumentul de proiectare urbană care detaliază modul specific de construire în raport cu funcționarea zonei și cu identitatea arhitecturală a acesteia, în baza unui studiu de specialitate, retragerile față de limitele laterale și posterioare ale parcelei, modul de ocupare a terenului, accesul auto și pietonal, conformarea arhitectural-volumetrică.

Consultarea publică s-a efectuat în conformitate cu prevederile Ordinului Nr. 2701 din 30 decembrie 2010 pentru aprobarea Metodologiei de informare și consultare a publicului cu privire la elaborarea sau revizuirea planurilor de amenajarea teritoriului și de urbanism și a H.C.L S.1. 259/21.12.2016 prin care s-a aprobat Regulamentul local de implicare a publicului în elaborarea sau revizuirea planurilor de urbanism și de amenajarea teritoriului ce intră în competența de aprobare a Consiliului Local al sectorului 1 București.

Proiectul de hotărâre privind aprobarea Planului Urbanistic de Detaliu (P.U.D.) sus menționat, împreună cu anexele sale: Avizul Arhitectului Șef și Planurile de reglementări vizate spre neschimbare, însoțit de Raportul de specialitate al Arhitectului - Șef și Raportul Informării și Consultării Publicului, se supune dezbaterii Consiliului Local al Sectorului 1 București, în conformitate cu prevederile Art. 5 lit. cc, Art. 129 - alin. 2-lit. c și Art. 129 - alin. 6 - lit.c din Ordonanța de Urgență a Guvernului nr. 57/2019 privind Codul Administrativ.

Față de cele mai sus expuse, analizând toate documentele prezentate, în conformitate cu prevederile art.136 alin.(3) lit. a) din Ordonanța de Urgență nr. 57/2019 privind Codul Administrativ, am întocmit prezentul Raport de Specialitate prin care PROPUNEM supunerea dezbaterii Consiliului Local al Sectorului 1 a proiectului de hotărâre privind aprobarea Planului Urbanistic de Detaliu (PUD) Str. Cecilia Cuțescu Storck nr. 19-21, sector 1, București.

Șef birou,
Raluca Mihaela Epifan



Arhitect Șef al Sectorului 1,
Ciobanu Oprescu Olivia Ana



Întocmit,
Andra Ciucă





Direcția Juridică, Legislație, Contencios Administrativ

Nr. M *B-297/05*.08.2020

K2-280

RAPORT DE SPECIALITATE

*privind aprobarea Planului Urbanistic de Detaliu (PUD)
pentru construcții definitive pe teren proprietate privată situat
în București, str.Cecilia Cuțescu Storck nr.19-21 - SECTOR 1
Construire a două corpuri de clădire – P+1E - 14 locuințe individuale înșiruite*

Văzând Referatul de aprobare al Primarului Sectorului 1, în care sunt prezentate motivele de fapt și de drept care stau la baza promovării prezentului proiect de hotărâre.

Conform prevederilor art. 48 al Legii nr. 350/2001 privind amenajarea teritoriului și urbanismul, cu modificările și completările ulterioare, planul urbanistic de detaliu are caracter de reglementare specifică pentru o parcelă în relație cu parcelele învecinate. Planul urbanistic de detaliu nu poate modifica planurile de nivel superior.

Pentru documentația PUD – **str.Cecilia Cuțescu Storck nr.19-21, sector 1**, s-a emis Avizul Arhitectului Șef nr.238 din 21.07.2020

Planul urbanistic de detaliu **str.Cecilia Cuțescu Storck nr.19-21**, este instrumentul de proiectare urbană care detaliază modul specific de construire în raport cu funcționarea zonei și cu identitatea arhitecturală a acesteia, în baza unui studiu de specialitate, retragerile față de limitele laterale și posterioare ale parcelei, modul de ocupare a terenului, accesul auto și pietonal, conformarea arhitectural-volumetrică.

Proiectul de hotărâre privind aprobarea Planului Urbanistic de Detaliu (PUD) sus menționat, împreună cu anexele sale: Avizul Arhitectului Șef și Planurile de reglementări vizate spre neschimbare, însoțit de Raportul de specialitate al Arhitectului - Șef și Raportul Informării și Consultării Publicului, se supune dezbaterii Consiliului Local al Sectorului 1 București.

Temeiul juridic aplicabil în speță:

- Legea nr. 24/2000 privind Normele de tehnică legislativă pentru elaborarea actelor normative, republicată, cu modificările și completările ulterioare;
- Legea nr. 50/1991 privind autorizarea executării lucrărilor de construcții, republicată, cu modificările și completările ulterioare;
- Legea nr. 350/2001 privind amenajarea teritoriului și urbanismul, cu modificările și completările ulterioare;
- Hotărârea Guvernului României nr. 525/1996 pentru aprobarea Regulamentului General de Urbanism, cu modificările și completările ulterioare;
- Hotărârea Consiliului General al Municipiului București nr. 269/21.12.2000 privind aprobarea Planului Urbanistic General, cu modificările și completările ulterioare;



-Hotărârea Consiliului Local al Sectorului 1 nr.259/21.12.2016 pentru aprobarea Regulamentului local de implicare a publicului în elaborarea sau revizuirea planurilor de urbanism și de amenajare a teritoriului;

-art. 5 lit. cc), art. 139 alin. (3) lit. e), art. 166 alin. (2) lit. j) și art. 196 alin. (1) lit. a) din Ordonanța de Urgență a Guvernului nr. 57/2019 privind Codul Administrativ cu modificările și completările ulterioare;

Prin prezentul Raport de specialitate, Direcția Juridică, Legislație, Contencios Administrativ avizează :

- FAVORABIL privind proiectul de hotărâre *privind aprobarea Planului Urbanistic de Detaliu (PUD), pentru construcții definitive pe teren proprietate privată situat în București, str. Cecilia Cuțescu Storck nr.19-21 - SECTOR 1 - construire a două corpuri de clădire – P+1E - 14 locuințe individuale înșiruite*, se supune spre dezbateră și aprobarea Consiliului Local al Sectorului 1.



Nume Prenume	Funcția	Semnătura	Întocmit/avizat	Data
MOJA BEATRICE FLORENTINA	Șef Serviciu Legislație Avizare Contracte			} 04.08. 2020
Culea Alexandrina Gabriela	Consilier juridic 1			
Ramona Marineci	Consilier juridic 2			
Adriana Dina	Întocmit,			

**DOCUMENTUL DE PLANIFICARE
A PROCESULUI DE INFORMARE ȘI CONSULTARE A PUBLICULUI**

DOCUMENTATIE P.U.D.

Adresa:

Str. Cecilia Cuțescu Storck nr. 19-21

Construire 2 corpuri de clădire P+1E – 14 locuințe individuale înșiruite

Art.10. – Documentul de planificare a procesului de informare și consultare a publicului în baza căruia se desfășoară procesul de participare cuprinde următoarele informații:

a) modalitatea prin care vor fi anunțați cei interesați și cei potențiali afectați referitor la inițierea procesului de elaborare a planului de urbanism sau amenajare a teritoriului și de schimbările propuse.

Afișare pe site; Panou consultarea populației; Anunț de intenție

Declarații de exonerare cu încheierea de autentificare nr. 2934/15.04.2020

b) modalitatea prin care li se va oferi ocazia celor afectați sau interesați de a discuta propunerea cu inițiatorul și proiectantul și de a-și exprima rezerve, a formula observații sau a sesiza probleme legate de propunerile din planul de urbanism sau amenajare a teritoriului, înainte de supunerea spre avizarea autorităților competente

La sediul primăriei

c) calendarul propus de inițiator pentru îndeplinirea obligațiilor de informare și consultare a publicului

21.05.2020 – 05.06.2020

d) datele de contact ale reprezentantului proiectantului, responsabil cu informarea și consultarea publicului

S.C. BUILDING DESIGN S.R.L. – urb. diplomat Radu Ștefan P. Andreescu (RUR: D, D₃, D_{Z0}, E)

**Șef Birou,
Raluca Mihaela Epifan**



**Întocmit,
Andra Ciucă**



RAPORTUL INFORMĂRII ȘI CONSULTĂRII PUBLICULUI DOCUMENTAȚIE P.U.D.

Adresa:

Str. Cecilia Cuțescu Storck nr. 19-21

Construire 2 corpuri de clădire P+1E – 14 locuințe individuale înșiruite

METODE DE INFORMARE UTILIZATE

Art.11 - Raportul informării și consultării publicului, care fundamentează decizia consiliului local de adoptare sau neadoptare a planului de urbanism sau amenajare a teritoriului cuprinde:

a) detalii privind tehnicile și metodele utilizate de solicitant pentru a informa și a consulta publicul:

Panou consultarea populației; Anunț intenție

Declarații de exonerare cu încheierea de autentificare nr. 2934/15.04.2020

1. datele și locurile tuturor întâlnirilor la care cetățenii au fost invitați să dezbată propunerea solicitantului
La sediul primăriei

2. conținutul, datele de transmitere prin poștă și numărul trimiterilor poștale, inclusiv scrisori, invitații la întâlniri, buletine informative și alte publicații

Afișare pe site; Panou consultarea populației; Anunț de intenție

Declarații de exonerare cu încheierea de autentificare nr. 2934/15.04.2020

3. numărul persoanelor care au participat la acest proces

9 (nouă)

b) un rezumat al problemelor, observațiilor și rezervelor exprimate de public pe parcursul procesului de informare și consultare, inclusiv

Nu este cazul

1. modul în care solicitantul a rezolvat, intenționează să rezolve sau se va ocupa de problemele, observațiile și rezervele exprimate de public

Nu este cazul


2. probleme, observații și rezerve pe care inițiatorul planului de urbanism sau amenajare a teritoriului nu poate sau nu e dispus să le rezolve, împreună cu motivația acestui lucru

Nu este cazul

3. orice alte informații considerate necesare pentru a susține preluarea sau nepreluarea propunerilor

Nu este cazul

Sef Birou,
Raluca Mihaela Epifan



Întocmit,
Andra Ciucă



94/26.08.2020

**MUNICIPIUL BUCUREȘTI
CONSILIUL LOCAL AL SECTORULUI 1**

Comisia de administrare a domeniului public, de organizare și dezvoltare urbanistică, realizarea lucrărilor publice, protecția mediului înconjurător - domeniul urbanism și amenajarea teritoriului (2)

AVIZ

**Proiect de hotărâre privind aprobarea Planului Urbanistic de Detaliu
PUD – Strada Cecilia Cutescu Storek nr. 19-21, - SECTOR 1
Construire 2 corpuri de cladire P+1 – 14 locuinte individuale insiruite
Inițiator: Primarul Sectorului 1**

Comisia întrunită în ședința din 26.08.2020 a luat în dezbateri Referatul de aprobare întocmit de Primarul Sectorului 1 și Raportul de specialitate întocmit de Arhitectul Șef din cadrul aparatului de specialitate al Primarului Sectorului 1

S-au formulat/Nu s-au formulat amendamente. Amendamentele au fost **ACCEPTATE/RESPINSE**.

Motivație acceptare/respingere amendamente. _____

În urma dezbaterilor, Comisia hotărăște avizarea **FAVORABILĂ/NEFAVORABILĂ** a proiectului de hotărâre.

Rezultatul votului (se menționează majoritatea voturilor consilierilor local prezenți): FAVORABIL

PREȘEDINTE,
Viorel Daniel Chirvasă

Semnătura: _____



SECRETAR,
Oliver Leon Păiuși

Semnătura: _____



Membrii comisiei:

Ilinca Macarie

Victor Zamfir

Marian Cristian Neagu

